Profil 1

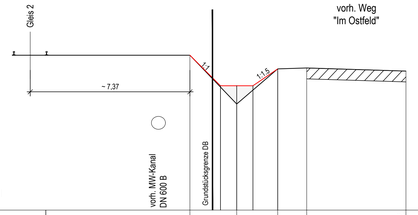

60.00 m+NN

HOEHE	vorh.	67.15	64.90	66.52	66.56	66.42	
ABSTAND	vorh.	-2.16	0.00	1.89	3.23	7.81	
HOEHE	gepl.	67.15	65.74	65.74	66.52		
ABSTAND	gepl.	-2.16	-0.75	0.00	0.75	1.89	

Profil 2

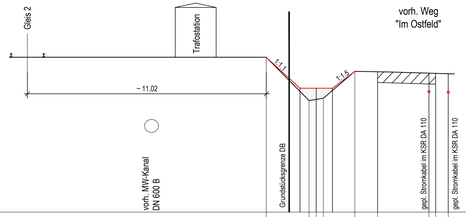

HOEHE	vorh.	67.15	65.15	65.20	65.26	66.50	66.48	66.42	66.41	66.39					
ABSTAND	vorh.	-2.31	-0.33	0.00	0.33	1.78	2.83	5.20	5.51	6.09					
HOEHE	gepl.	67.15	65.72	65.72	65.72	66.50									
ABSTAND	gepl.	-2.31	-0.75	0.00	0.75	1.78									

Profil 3

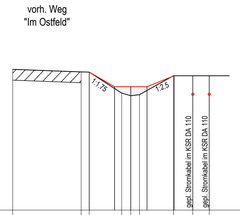

HOEHE	vorh.	66.50	66.38	66.37	66.40	66.42	66.33	66.20	66.20	66.20					
ABSTAND	vorh.	-5.45	-2.29	-1.92	-0.42	0.00	0.40	1.97	2.86	3.62					
HOEHE	gepl.		66.37	65.70	65.70	65.70	66.20								
ABSTAND	gepl.		-1.92	-0.75	0.00	0.75	2.00								

Profil 4

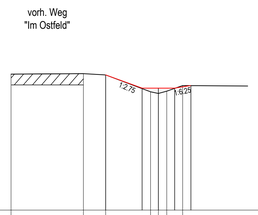

HOEHE	vorh.	66.28	66.30	66.24	65.46	65.63	65.49	65.75							
ABSTAND	vorh.	-5.80	-3.46	-2.43	-0.38	0.00	0.39	1.12							
HOEHE	gepl.			66.24	65.63	65.63	65.63	65.75							
ABSTAND	gepl.			-2.43	-0.75	0.00	0.75	1.50							

LEGENDE:

Auftrag

Abtrag

Profil 5

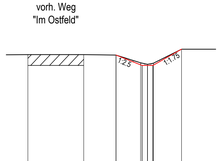

60.00 m+NN

HOEHE	vorh.	66.03	66.03	66.00	65.65	65.53	65.83	66.28
ABSTAND	vorh.	-5.92	-2.94	-1.45	-0.32	0.00	0.27	1.57
HOEHE	gepl.			66.02	65.53	65.53	65.53	66.28
ABSTAND	gepl.			-1.45	-0.25	0.00	0.25	1.57

Profil 6



HOEHE	vorh.	65.80	65.68	65.96	66.07	66.15	65.98	65.49	65.50	65.96	65.85				
ABSTAND	vorh.	-10.02	-7.88	-6.46	-5.68	-3.25	-2.08	-0.52	0.00	0.47	1.14				
HOEHE	gepl.						65.98	65.42	65.42	65.42	65.85				
ABSTAND	gepl.						-2.08	-0.25	0.00	0.25	1.06	1.14			

Profil 7

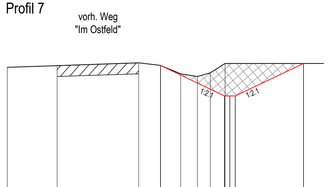

HOEHE	vorh.	66.64	66.72	66.85	66.73	66.34	66.22	66.39	66.82	66.82					
ABSTAND	vorh.	-8.77	-6.47	-2.71	-1.70	-0.77	0.00	0.60	1.28	4.90					
HOEHE	gepl.				66.73		65.32	65.32	65.32	66.82					
ABSTAND	gepl.				-1.70		1.25	1.50	1.75	4.90					

Profil 8

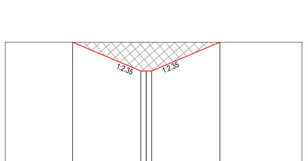

HOEHE	vorh.	66.60			65.27		66.60	66.60
ABSTAND	vorh.	-9.51			0.00		3.40	7.19
HOEHE	gepl.		66.60		65.27	65.27	66.60	
ABSTAND	gepl.		-3.40		-0.25	0.00	3.40	
						0.25		

Nur zur Ausschreibung

Nr.:	Änderung:	geän. am:	Name:	gepr. am:	Name:
4.					
3.					
2.					
1.					

Zeichenerklärung:

Schmutzwasserkanal
Regenwasserkanal
Anschluss links/rechts
Mischwasserkanal
Druckrohrleitung
Anschluss von oben

Stadt Dortmund
Stadtentwässerung

Maßnahme:
Hinterlandentwässerung Kurler Busch

Plaßstraße / Tiewinkel

Darstellung:
Querprofile Offenlage Gewässer

Datum: Juli 2026
Plan-Nr.: 14.056-14

Maßstab: 1:100 | Längenmaßstab: Längenmaßstab | Höhenmaßstab: Höhenmaßstab

Blatt-Nr.: 14

40114775